

Kopia
FÖRSLAG TILL BYGGNADSPÅN FÖR
LERVIKSTORP 1¹

I ÖSTERÅKERS KOMMUN, STOCKHOLMS LÄN

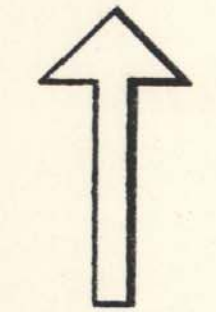
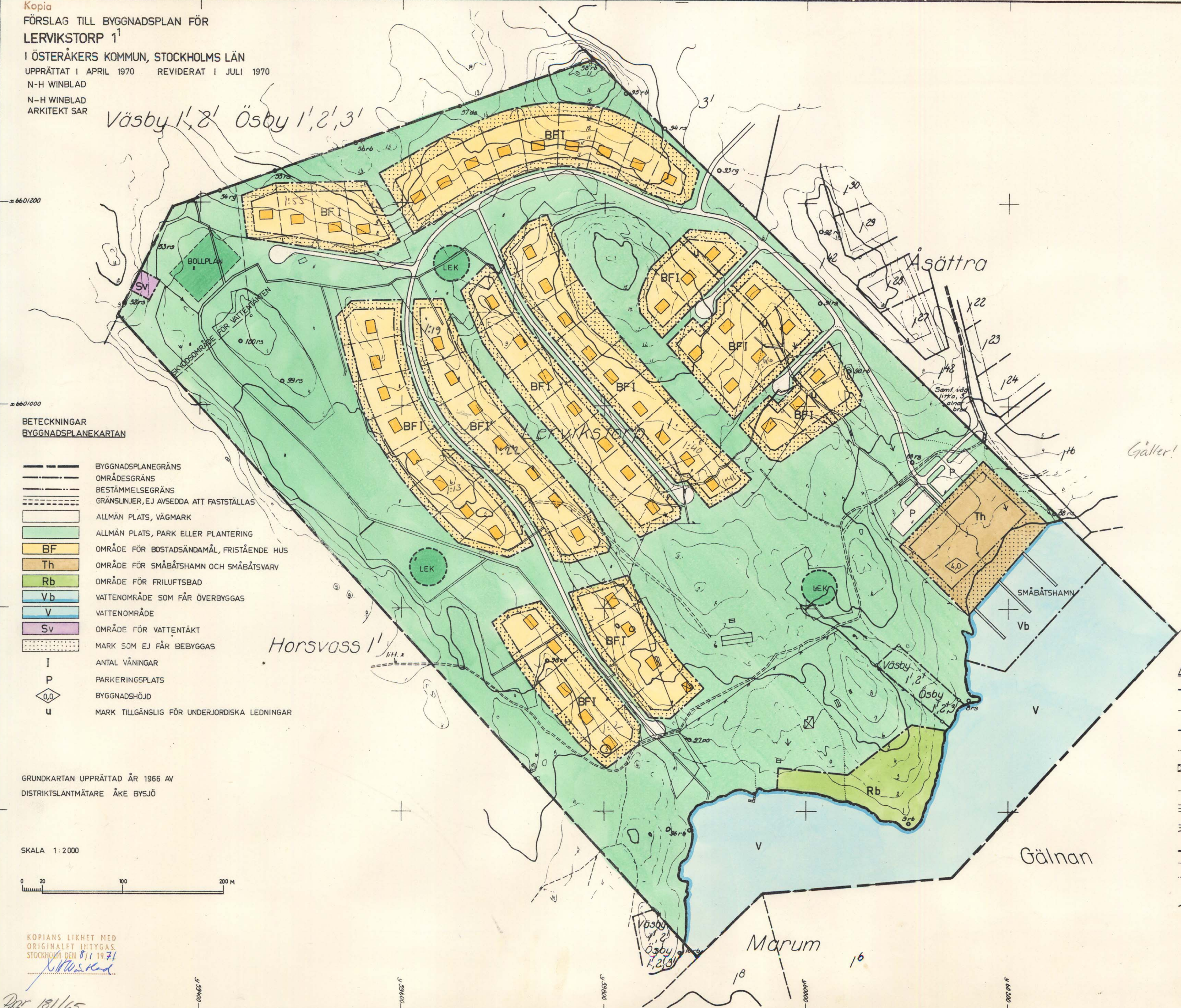
UPPRÄTTAT I APRIL 1970 REVIDERAT I JULI 1970

N-H WINBLAD

N-H WINBLAD
ARKITEKT SAR

800822 KK
800822 KK

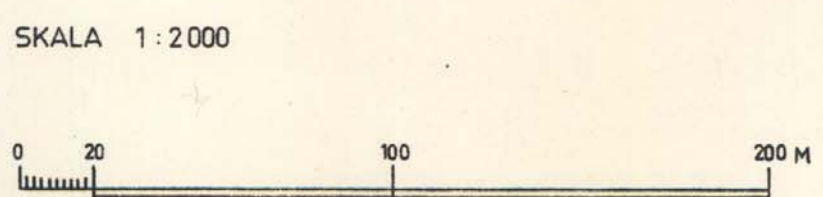
Väsby 1, 2, Ösby 1, 2, 3



BETECKNINGAR
BYGGNADSPÅNEKARTAN

- BYGGNADSPÅNEGRÄNS
- OMRÅDEGRÄNS
- BESTÄMMELEGRÄNS
- GRÄNSLINJER, EJ AVSEDDA ATT FASTSTÄLLAS
- ALLMÅN PLÅT, VÅGMÅRK
- ALLMÅN PLÅT, PARK ELLER PLÅNTERING
- BF OMRÅDE FÖR BOSTÅDSÅNDÅMÅL, FRISTÅENDE HUS
- Th OMRÅDE FÖR SMÅBÅTSHÅM N OCH SMÅBÅT SVARV
- Rb OMRÅDE FÖR FRILUFTSBD
- Vb VÅTENOMRÅDE SOM FÅR ÖVERBYGGÅS
- V VÅTENOMRÅDE
- Sv OMRÅDE FÖR VÅTENTÅKT
- MARK SOM EJ FÅR BEBYGGÅS
- I ANTAL VÅNINGÅR
- P PARKERINGSPLÅT
- 0,0 BYGGNÅD SHÖJD
- U MARK TILLGÅNGLIG FÖR UNDERJORDISKA LEDNINGÅR

GRUNDKARTAN UPPRÅTTÅD ÅR 1966 ÅV
DISTRIKTSLÅNTMÅTÅRE ÅKE BYSJÖ



KOPIÅNS LIKHET MED
ORIGINALET INTYGÅS.
STOCKHOLM DEN 8/11 1971

År 1971 den 28-4
faststålles denna ändring av stedeplan/byggnadsplan
på sÅtt lÅmstyreisens beslut sÅmme dag nÅrmere
utvisar. LÅmstyreisens i Stockholms lÅn som ovan.
PÅ tÅjnstens vÅgnar

EVA SÖDERLUND
Kopia (lÅdan)

Tillhör KommunalfullmÅktiges beslut
den 14.12.1970. S. 201
betygnar: *Kurt Rogqvist*

Beteckningar grundkartan

- GÅllande områdesgrÅns
- GÅllande bestÅmmelegrÅns
- GrÅns fÖr fastighet eller samfÅllt omrÅde
- Annan grÅns
- ⊠ Bastads- resp uthus
- Staket
- ≡ VÅgar
- ≡ Diken
- StrÅndlinje
- Åker
- ∇ Ång
- Brunn
- HÖjdnkurvor
- o Polygonpunkt
- = GrÅnspunkt
- + RutnÅtspunkt
- 3' JordregiÅsternummer Å fastighet

KopiÅns likhet med originalet
bestyrkes i tÅjnstens
G. P. Berg.

Fastst 28.4.71 54.244 219 dH